



Администрация Пермского муниципального округа Пермского края
Комитет имущественных отношений

РАСПОРЯЖЕНИЕ

03.11.2023

№ 3400

О внесении изменений в распоряжение комитета имущественных отношений администрации Пермского муниципального округа от 07.08.2023 № 1914 «Об установлении публичного сервитута на часть земельных участков»

В соответствии со ст. 23, гл. V.7 Земельного кодекса Российской Федерации, Федеральным законом от 25.10.2001 № 137-ФЗ «О введении в действие Земельного кодекса Российской Федерации», пп. 3.2.5 п. 3.2 разд. 3 Положения о комитете имущественных отношений администрации Пермского муниципального округа, утвержденного решением Думы Пермского муниципального округа Пермского края от 29.11.2022 № 48, на основании ходатайства публичного акционерного общества «Россети Урал» (ИНН 6671163413, ОГРН 1056604000970) (далее - ПАО «Россети Урал») от 20.10.2023 № 13550:

1. Внести в распоряжение комитета имущественных отношений администрации Пермского муниципального округа от 07.08.2023 № 1914 «Об установлении публичного сервитута на часть земельных участков» (далее – Распоряжение) следующие изменения:

1.1. пункт 1 Распоряжения изложить в следующей редакции:

«1. Установить в интересах ПАО «Россети Урал» публичный сервитут общей площадью 908 кв.м на часть земельных участков:

- с кадастровым номером 59:32:1790001:3199 (552 кв.м), расположенный по адресу: Российская Федерация, Пермский край, Пермский муниципальный район, Савинское с/п, д. Хмели, Шоссе Космонавтов;

- с кадастровым номером 59:32:1790001:295 (90 кв.м), расположенный по адресу: Пермский край, Пермский район, с/п Савинское, д. Хмели, ш. Космонавтов, дом 310/1;

- свободные земли в кадастровом квартале 59:32:1790001 (266 кв.м), расположенный по адресу: Пермский край, Пермский район.

Цель: Подключение (технологическое присоединение) к сетям инженерно-

технического обеспечения: «Строительство участка ВЛ 0,4 кВ от ближайшей опоры ВЛ 0,4 кВ от ТП-7555, установка оборудования учета э/э на опоре ВЛ 0,4 кВ для электроснабжения 3-х квартирного жилого дома (кв. №1, кв. № 2, кв. № 3) по адресу: Пермский край, Пермский район, д. Хмели, ш. Космонавтов, дом № 310 (4300079691)».

Срок: 49 лет»;

1.2. приложение № 1 к Распоряжению изложить в новой редакции, согласно приложению 1 к настоящему распоряжению;

1.3. приложение № 2 к Распоряжению изложить в новой редакции, согласно приложению 2 к настоящему распоряжению;

1.4. приложение № 3 к Распоряжению изложить в новой редакции, согласно приложению 3 к настоящему распоряжению.

2. Комитету имущественных отношений администрации Пермского муниципального округа в течение 5 рабочих дней со дня подписания настоящего распоряжения:

2.1. Направить настоящее распоряжение в Управление Федеральной службы государственной регистрации, кадастра и картографии по Пермскому краю;

2.2. Направить настоящее распоряжение в ПАО «Россети Урал», а также сведения о лицах, являющихся правообладателями земельных участков, сведения о лицах, подавших заявления об учете их прав (обременений прав) на земельные участки, способах связи с ними, копии документов, подтверждающих права указанных лиц на земельные участки.

2.3. Разместить настоящее распоряжение на официальном сайте Пермского муниципального округа в информационно-телекоммуникационной сети Интернет.

3. Настоящее распоряжение вступает в силу со дня его подписания.

4. Контроль исполнения распоряжения возложить на заместителя председателя комитета М.В. Королеву.

Заместитель председателя комитета



М.В. Королева






Приложение 1
к распоряжению
комитета имущественных
отношений администрации
Пермского муниципального округа
от 03.11.2023 № 3400

Приложение № 1

Публичный сервитут
"Строительство участка ВЛ 0,4 кВ от ближайшей опоры ВЛ 0,4 кВ от ТП-7555,
установка оборудования учета э/э на опоре ВЛ 0,4 кВ для электроснабжения
3-х квартирного жилого дома (кв. №1, кв. №2, кв. №3) по адресу: Пермский край, Пермский район,
д. Хмели, ш. Космонавтов, дом №310 (4300079691)"
Схема расположения границ публичного сервитута



Условные обозначения:

- | | |
|---|--|
| 59,52(1) 75(001) | квартальный номер территории |
| 2109 | каталожный номер земельного участка, учтенного в ТКН |
|  | граница земельного участка, учтенного в ТКН |
|  | граница публичного сервитута |
|  | граница квартальной территории |
|  | характерная точка границы |
|  | проектируемая линия ВЛ 0,4 кВ |

Приложение 2
к распоряжению
комитета имущественных
отношений администрации
Пермского муниципального округа
от 03.11.2023 № 3400

ОПИСАНИЕ МЕСТОПОЛОЖЕНИЯ ГРАНИЦ ПУБЛИЧНОГО СЕРВИТУТА «Строительство участка ВЛ 0,4 кВ от ближайшей опоры ВЛ 0,4 кВ от ТП-7555, установка оборудования учета э/э на опоре ВЛ 0,4 кВ для электроснабжения 3-х квартирного жилого дома (кв. №1, кв. №2, кв. №3) по адресу: Пермский край, Пермский район, д. Хмели, ш. Космонавтов, дом №310 (4300079691)» ПЕРМСКИЙ КРАЙ, ПЕРМСКИЙ МУНИЦИПАЛЬНЫЙ ОКРУГ (НАИМЕНОВАНИЕ ОБЪЕКТА)				
Сведения о местоположении границ объекта				
1. Система координат <u>МСК-59, зона 2</u>				
2. Сведения о характерных точках границ объекта				
Обозначение характерны х точек границ	Координаты, м		Метод определения координат и средняя квадратическая погрешность положения характерной точки (M _п), м	Описание закреплен ия точки
	X	Y		
1	2	3	4	5
1	511502.10	2224160.87	Геодетический метод: М±0.1	-